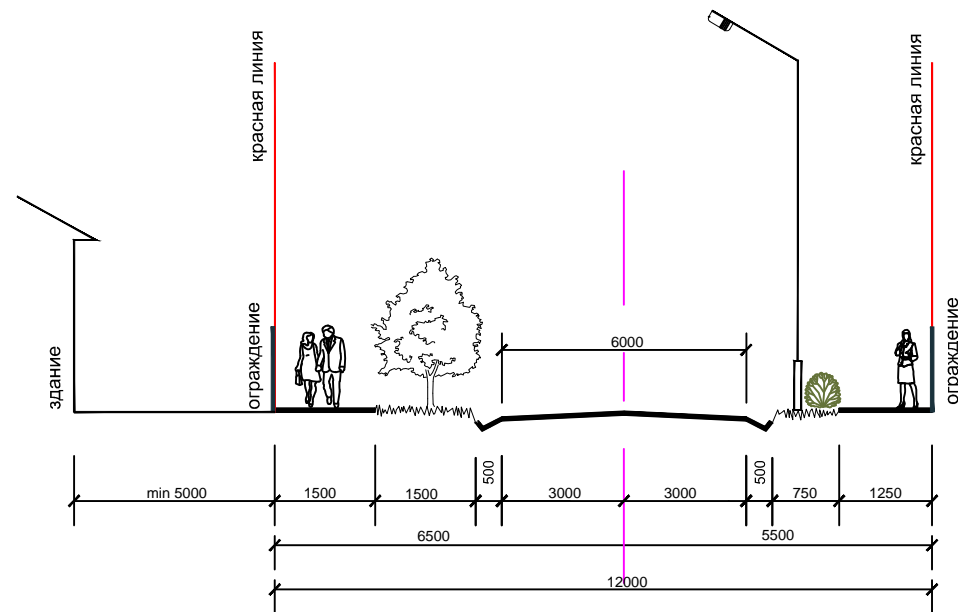
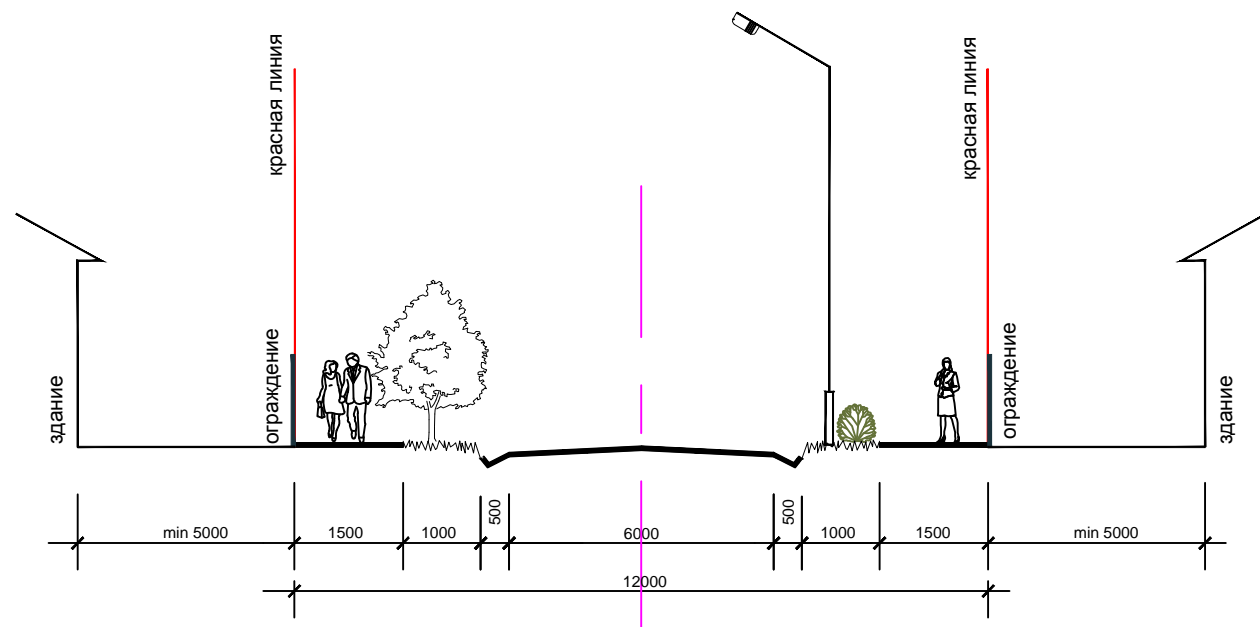


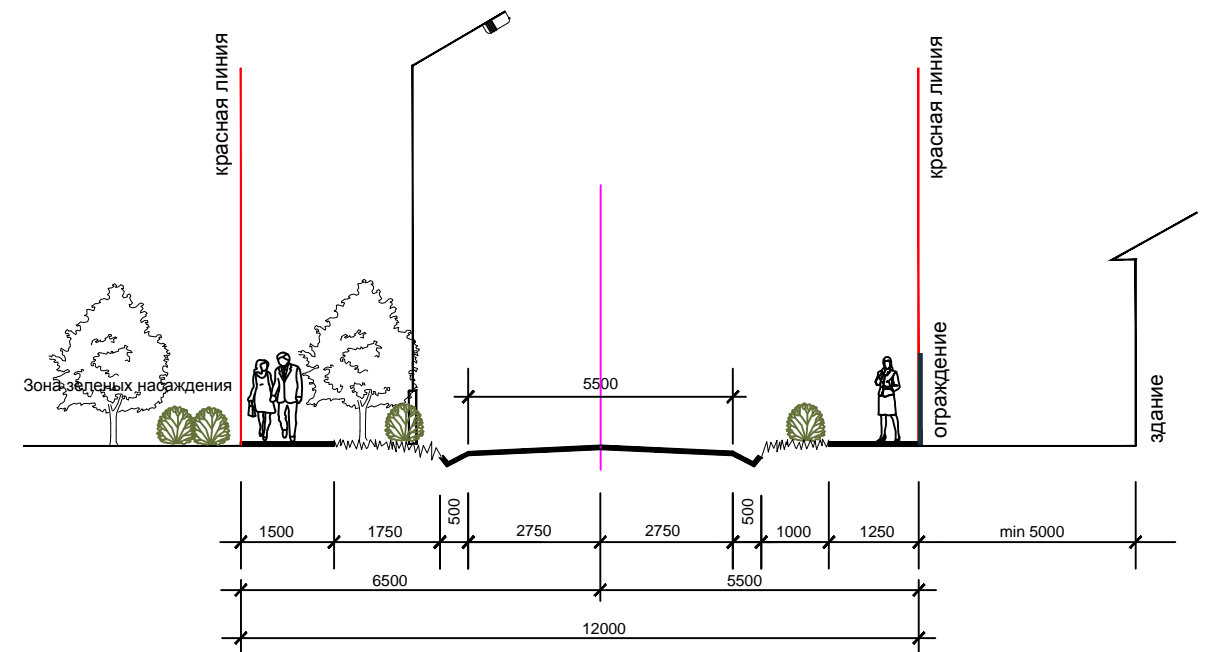
ОСНОВНАЯ УЛИЦА
(1 - 1)



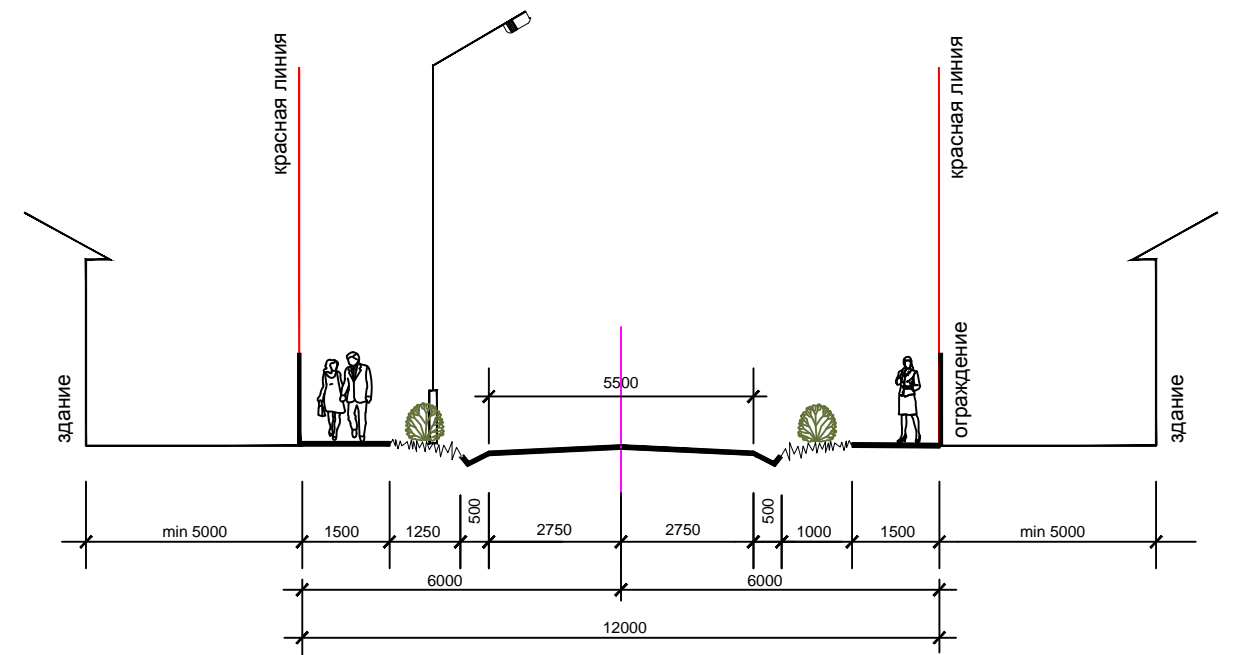
ОСНОВНАЯ УЛИЦА
(2 - 2)



ВТОРОСТЕПЕННАЯ УЛИЦА
(3 - 3)






ВТОРОСТЕПЕННАЯ УЛИЦА
(4 - 4)



ДПТ-11-2025

Документация по планировке территории (проект планировки и проект межевания)
в границах земельного участка с кадастровым номером 23:30:1203000:4123.
Краснодарский край, Темрюкский район, г. Темрюк

Изм.	Кол.уч	Лист	Ндок.	Подпись	Дата
Разработал	Шаповал				10.2025
Проверил	Шаповал				10.2025
Н. контр.	Яковенко				10.2025

Проект планировки территории

Схема организации движения транспорта (включая транспорт общего пользования) и пешеходов, отражающая местоположение объектов транспортной инфраструктуры и учитывающая существующие и прогнозные потребности в транспортном обеспечении на территории со схемой организации улично-дорожной сети М 1:1000

Стадия	Лист	Листов
ПП-3	3	
ИП Шаповал С.Н. 8-918-410-35-40		